

Utbildning om höstanmälan

25.9.2023 Teams



Loimaas landsbygdstjänster
Loimaa, Oripää, Pöytyä, Ypäjä, Humppila, Jokioinen

Lundos landsbygdstjänster
Lundo, Aura, S:t Mårtens, Koskis, Masku, Virmo, Nådendal, Nousis, Reso, Rusko, Åbo

Pemars landsbygdstjänster
Pemar, Kimitoön, Pargas, Sagu, S:t Karins

Salos landsbygdstjänster
Salo

Someros landsbygdstjänster
Somero, Forssa, Tammela

Vemos landsbygdstjänster
Gustavs, Letala, Pyhärinta, Tövsala, Nystad, Vemo



Höstanmälan

- Höstanmälan är öppen i Viputjänsten 8.1 -31.1.2024
- Gäller större delen av alla gårdar från och med år 2023
 - Minimikrav för växttäckning enligt villkorligheten gäller alla gårdar med åkerareal eller areal med permanenta grödor, 33 % av denna areal ska lämnas täckt av växtlighet
- De åtgärder som ska anmälas i höstanmälan har sökts vid ansökan om åkerstöd
 - Preciserande uppgifter anges i höstanmälan
- I höstanmälan ritas åtgärdsarealerna på kartan
 - Anmälan sker på samma sätt som vid ansökan om åkerstöd

Åtgärder/ärenden som ska anmälas i höstanmälan:

- Växttäckning vintertid
 - Minimikrav för växttäckning enligt villkorligheten
 - Växttäckning vintertid inom stödet för miljösystem
- Främjande av cirkulär ekonomi
- Använda växtskyddsmedel
- Hantering av avrinningsvatten
- Fågelåkrar

Aktuellt om åkerstödansökan

- Ändring av ansökan om åkerstöd kan göras fram till 2.10
 - Ändring av växt, lägga till stöd eller åtgärder, återtagande av stöd, ändring av stödsökande m.m.
- Satellituppföljning – begäran om utredning
 - Skicka svar / gör eventuella ändringar i ansökan senast 2.10
- Miljöersättningsens gårdsspecifika åtgärd Klimat- och miljöutbildning
 - Webbutbildningen öppnar i januari i Viputjänsten
 - En delaktig i gården ska genomgå utbildningen senast 30.4
- Miljöersättningsens gårdsspecifika åtgärd Markövervakning
 - Gör en omfattande markanalys på två basskiften senast 30.11
 - Ta prover såsom vid markkartering – ett prov per påbörjad fem hektar

The background features a light green gradient. In the upper portion, there are three white, stylized clouds of varying sizes. In the lower portion, there are two stylized trees with dark grey trunks and light pink, rounded canopies. To the left of the trees is a dark grey bench with an orange seat. A small dark grey bird is flying in the sky to the left of the trees.

Växttäcke vintertid

=Villkorlighetskravet för minimiväxttäcke och växttäcke vintertid inom stödet för miljösystem

Villkorlighetskravet för minimiväxttäckte (33 %)

- Villkorlighetskravet gäller alla gårdar, som har åkerareal eller areal för permanenta grödor
- **Betalas inte**, men bristerna i uppfyllning av krav på villkorlighet orsakar försummelse till nästan alla åker- och djurbaserad stöd
- Bevara växttäckte på minst 33 % av den åkerareal och areal för permanenta grödor du besitter under året för stödansökan från hösten till följande vår 31.10. – 15.3.
- Kravet gäller inte permanenta gräsmark
 - Gäller inte gårdar, som har all jordbruksmark som permanent gräsmark
 - Med permanent gräsmark kan man inte fylla kraven

I Vipurådgivare finns uppgifterna om gårdens jordbruksmark

Jordbruksmark

Åkerareal (ha)	103,66
Permanent gräsmark (ha)	59,55
Permanent grödor (ha)	0,06
Sammanlagt	163,27

Växttäckte vintertid inom stödet för miljösystem (ca 50 €/ha)

- Stöd för miljösystem och åtgärden växttäckte vintertid är sökt vid ansökan om åkerstöd senast 2.10.
- Du kan få stöd för areal som är täckt av växtlighet (areal minst 0,05 ha)
 - Också permanent gräsmark
- Lätt bearbetning godkänns inte
- Växtligheten på åkerarealen och arealen med permanenta grödor måste bevaras 31.10 – 15.4.
- Växtligheten på permanent gräsmark måste bevaras 31.10 - **1.5.**

Äkta växttäcke

Villkorlighet

- Spannmål, bovete, quinoa, oljeväxter, spånadsväxter, baljväxter och frökryddor och blandade växtbestånd av ovan nämnda växter.
- höstsådda spannmål, höstsådda oljeväxter samt andra höstsådda växter
- vallväxter och rörflen (**inte permanent gräsmark**)
- naturvårdsvallar och gröngödslingsvallar
- mångfaldsväxter
- kummin
- jordgubbar
- permanenta trädgårdsväxter med växtlighet mellan raderna
- fånggrödor och mellangrödor
- jordförbättrings- och saneringsväxter
- grönträdor
- **skyddszoner och vallar på torvåkrar**

Stöd för miljösystem

- Spannmål, bovete, quinoa, oljeväxter, spånadsväxter, baljväxter och frökryddor och blandade växtbestånd av ovan nämnda växter.
- höstsådda spannmål, höstsådda oljeväxter samt andra höstsådda växter
- vallväxter och rörflen, **inte naturbetesmark och hagmark**
- naturvårdsvallar och gröngödslingsvallar
- mångfaldsväxter
- kummin
- jordgubbar
- permanenta trädgårdsväxter med växtlighet mellan raderna
- fånggrödor och mellangrödor
- jordförbättrings- och saneringsväxter
- grönträdor
- **sådda växtbestånd som bevaras över vintern**

Stubb

Villkorlighet

- Spannmål, bovete, quinoa, oljeväxter, spånadsväxter, baljväxter och frökryddor och blandade växtbestånd av ovan nämnda växter.
 - Samt kemiskt förstörd stubb
- Kemiskt förstörd stubb av vallväxter

Stöd för miljösystem

- Spannmål, bovete, quinoa, oljeväxter, spånadsväxter, baljväxter och frökryddor och blandade växtbestånd av ovan nämnda växter.
 - Samt kemiskt förstörd stubb
- Kemiskt förstörd stubb av vallväxter

Lätt bearbetning

Villkorlighet

- Spannmål, bovete, quinoa, oljeväxter, spånadsväxter, baljväxter och frökryddor och blandade växtbestånd av ovan nämnda växter.
- Vallväxter
- om bearbetningen görs med kultivator, tallriksharv, fjädertandsharv, spadrullharv eller rulluftare så att man kör en gång

Stöd för miljösystem

- INGET STÖD

Växtrester

Villkorlighet

- kålväxter
- sallader och cikoria
- gurkväxter
- ärtväxter
- sockermajs
- sockerbeta
- rotfrukter (med undantag av morot)
- pepparrot
- jordärtskocka

Stöd för miljösystem

- INGET STÖD

Växter som inte uppfyller kravet: Villkorlighet och stöd för miljösystem

- potatis
- morot
- lök
- stubbträda
- svartträda
- trädgårdsland
- små arealer intill varandra
- spenat, Nyzeeländsk spenat, blekselleri, rädisa, sötfänkål, dill, persilja, mangold, kronärtskocka, sparris, rabarber, övriga grönsaker, prydnadsväxter, under 5 år, örtväxter under 5 år., övriga foderväxter tobak, energiträd, prydnadsvide för flätning, under 5 år.
- Om du sår ovannämnda areal och den har växttäckning under tiden 31.10-15.4 godkänns arealen både till villkorligheten och stöd för miljösystem

Att ta i beaktade gällande växttäck

- Arealen för permanent gräsmark, du söker stöd för miljösystem, måste bevaras 31.10 – 1.5
- Om du söker stöd för ett skifte med permanent gräsmark, måste du bevara alla skiften med permanent gräsmark under tiden 31.10 – 15.4 , fast du inte söker stöd för dem
- Om du bearbetar den permanenta gräsmarken före den 31.10 och arealen inte förblir täckt av växtlighet eller sår annat än vallväxt, räknas arealen inte som permanent gräsmark inom stödet för miljösystem för växttäck vintertid och bevarandet gäller inte för permanent gräsmark
- För arealer som uppfyller villkorlighetens krav på minimiväxttäck vintertid (33%) kan stöd betalas för åtgärden växttäck vintertid inom stödet för miljösystem, om arealen har växttäck eller stubb (utbetalningsarealen kan vara 0-100%)
 - Stöd för miljösystem minskas med 20 procent om du inte uppfyller minimikravet för växttäck enligt villkorligheten.

Stöd för miljösystem, växttäckning vintertid, stöd betalas inte för följande arealer:

- Areal som tagits ur annan användning till jordbruksmark efter 2022
- För arealer med permanenta gräsmarker på Naturaområden
- För arealen i skyddszoner för miljöförbindelse, för arealen vallar på torvåkrar för miljöförbindelse
- Miljöavtalsområdet för jordbruksnaturens mångfald och -landskap
- Skiften som är anmälda med växtkoden 9999 Återtagande av stöd
- I övervakning (jordbruksverksamheten uppfylls inte) eller avslagen areal i satellituppföljningen (rött skifte)

Var du hittar uppgifter om permanent gräsmark i Viputjänsten

- Gård -> Skiftesuppgifter -> mellanbladet Jordbruksskiften: här kan man kontrollera enskilda skiftens permanent gräsmark-status



Sammandrag av gårdens [redacted] skiftesuppgifter år 2023

Basskiften 5 ha, 23 st
Jordbruksskiften 5 ha, 23 st
Arrenderade skiften 3 ha, 11 st

Ladda egna skiften till filen

Basskiften Jordbruksskiften Växter

Begränsa tabellen Basskiftets signum eller namn

Signum	Namn	Areal (ha)	Växt	Sort	Ekol. areal	Valfri åtgärd i miljöersättningen	Permanent gräsmark (ha)	Skede i ekologisk produktion	Funktioner
[redacted]	A	1,52	Fodervall	Nej	-	-	1,52	Är inte i ekologi...	Karta
[redacted]	A	0,82	Fodervall	Nej	-	-	0,82	Är inte i ekologi...	Karta

- Vipurådgivarens beräkning av gårdens åkerareal + permanenta växter



Jordbruksmark	
Åkerareal (ha)	48,50
Permanent gräsmark (ha)	27,54
Permanent grödor (ha)	0,00
Sammanlagt	76,04

Jordbruksmark	
Åkerareal (ha)	6,48
Permanent gräsmark (ha)	11,92
Permanent grödor (ha)	0,00
Sammanlagt	18,40

Villkorlighetens och stöd för miljösystemets växttäckte anmäls på samma mellanblad

- I Viputjänsten syns flikarna för de åtgärder som du valt i ansökan om åkerstöd
 - Mellanbladet för växttäckte syns åt alla
 - De övriga mellanbladen öppnas ifall du har valt ifrågavarande åtgärd i ansökan om åkerstöd

The screenshot displays the Viputjänsten web application interface. At the top, the 'vipu' logo is visible on the left, and user information for 'Maatila 123456789 Meikäläinen Matti' is shown on the right. Below the header is a navigation menu with items like 'Etusivu', 'Maatila', 'Henkilöhakija', 'Historia', 'Sähköinen asiointi', and 'Neuvojanäkymä'. The main content area features a search bar with the text 'Hae/Ilmoita - Syysilmoitus' and a 'Tallenna' button. A row of service categories is displayed below, with 'Talviaikainen kasvipeite' circled in orange. Other categories include 'Kiertotalouden edistäminen', 'Käytetyt kasvinsuojeluaineet', 'Valumavesien hallinta', 'Lintupellot', 'Vipuneevoja', and 'Yhteenveto ja lähetyt'.

Anmälan om växttäckning på kartan

- Om hela basskiftet har samma växttäckesart behöver du inte rita in det på kartan
- Om ett basskifte har flera olika växttäckesarter, ska de ritas på kartan

Talvikainen kasvipeite

Vijunauroja Yhteenveto ja lähetyk

Tallenna

Peruslohkolista

- Valitse suodatin -

123 45678 01 A Esimerkki1 10,00 ha [Avaa kartta 1/](#)

Tunnus	Nimi	Ala (ha)
123 45678 01	Esimerkki1	10,00
123 45678 02	Esimerkki2	1,00
123 45678 03	Esimerkki2	10,00
123 45678 04	Esimerkki nimi	1,00
123 45678 05	Esimerkki nimi	10,00
123 45678 06	Esimerkki nimi	1,00
123 45678 07	Esimerkki nimi	10,00
123 45678 08	Esimerkki nimi	1,00
123 45678 09	Esimerkki nimi	10,00
123 45678 10	Esimerkki nimi	1,00
123 45678 11	Esimerkki nimi	10,00
123 45678 12	Esimerkki nimi	1,00

123 45678 01 A Esimerkki1 10,00 ha

Esimerkki2 10,00 ha

K1 Sänki 10,00 ha

Esimerkki3 10,00 ha

Toimenpidelohkojen ryhmitoiminto

123 45678 01 A Esimerkki1 10,00 ha

- Valitse -

Pinta-ala	Psyyvänumi	Psyyvä naturanumi	Yhteiskäyttö
10,00 ha	0,00 ha	Ei	Ei

Toimenpidelohkot

Yhteenveto

Lisää uusi toimenpide lohko

K1 0123 A 10,00 ha

Kasvipeitteisyyslaji *	Ehdollisuuteen kelpaava pinta-ala	Eköjärjestelmätukeen kelpaava pinta-ala
Sänki	10,00 ha	10,00 ha

Huomautus xxx

Poista toimenpide Muokkaa toimenpidelohkoa

Att anmäla växttäcke i Viputjänsten

- Ett basskifte kan ha flera olika växttäckesarter
- På hela basskiftets areal ska anmälas någon växttäckesart
- Som typer av växttäcke meddelas:
 - Äkta växttäcke
 - Stubb
 - Bearbetat/utan växttäcke
 - Lätt bearbetning
 - Växtrester

Toimenpidelohko - 123 45678 03 Peräpelto 3,00 ha

Kasvipeitteisyyslaji *

-- Valitse --

Pakollinen kenttä *

Peruuta

Tallenna

Växttäcke då besittningen av skiftet ändrar

- Om arrendeavtalet tar slut 31.12.2023 ska föregående och nya innehavaren av skiftet komma överens om arealens växttäcke
- Man kan avtala om att den föregående innehavaren av skiftet fortsättningsvis kan utnyttja arealen och anmäla den som växttäcke i sin egen höstanmälan
- Växtligheten kan avslutas med växtskyddsmedel redan den här växtperioden, eftersom kemiskt förstörd stubb/vall duger som äkta växttäcke
- Obs! Växttäcke ska bevaras till 15.4.

The background is a solid light green color. In the upper half, there are three white, stylized clouds of varying sizes. In the lower half, there are two stylized trees with dark grey trunks and light pink, rounded canopies. To the left of the trees, there is a dark grey bench with an orange seat. A small dark grey bird is flying in the sky to the left of the trees.

Främjande av cirkulär ekonomi

Främjande av cirkulär ekonomi 37 €/ha högst 80 % av den ersättningsberättigande arealen

Miljöersättningsens åtgärd som ska anmälas i höstanmälan är sökt vid ansökan om åkerstöd senast 2.10.

- På skiftet sprids
 - Med placeringsanordningar eller myllningsutrustning flytgödsel, urin, vätskefraktion från flytgödsel eller flytande organisk gödsel minst 15 m³/ha
ELLER
 - Organiskt material, torrsbstanshalt minst 20 %, minst 10 m³/ha
ELLER
 - ämnen som innehåller en hög näringshalt(minst 3 kg P/m³), spridningsmängden minst 5 m³/ha

Du kan endast ange ett av ovan nämnda spridningssätt för samma areal.

Främjande av cirkulär ekonomi 37 €/ha högst 80 % av den ersättningsberättigande arealen

- Flytgödsel, urin, vätskefraktion från flytgödsel
- Spridning med placerings- eller myllningsutrustning
- Mängden ska vara minst 15 m³/ha
- Gödselmedlet kan vara från egen gård
- Organiska gödselmedel, jordförbättringsmedel, blandningar av dessa, torrgödsel eller komposterad gödsel och torrs substans som separerats från gödsel
- Torrs substanshalt över 20 %
 - Bifoga uppgifter om torrs substanshalten till höstanmälan
- Spridningsmängden ska vara minst 10 m³/ha
- Gödselmedlet kan **inte** vara från egen gård
 - undantag: om ämnet har återvunnits via en biogasanläggning

Glöm inte att skicka in bilagor för material som skaffats utanför gården!

Höstanmälan i Vipu-tjänsten (januari 2024)

Åtgärdsområdena ritas på kartan och meddelas :



- Vad har spridits
- Mängd
- Spridningsdatum
- Torrsubstans %
- Spridningsutrustning (flytande)
- Bilagor vid behov



Saker att ta i beaktande gällande gödselåtgärden och gödslingen

- Lämna en 5 m bred ogödslad skyddsremsa längs vattendragen.
- Kontrollera att mängden kväve eller fosfor i det ämne du sprider inte överskrider de tillåtna gödslingsnivåerna (kg/ha) och att spridningsmängderna stämmer med skiftesvisa anteckningarna
- Om skiftet blir oskördad nu på hösten, tas fosfor helt i beaktande i nästa årets gödsling
→ Vid behov börja en fosforutjämnning



Använda växtskyddsmedel



Använda växtskyddsmedel

- I höstanmälan ska de använda växtskyddsmedlen anmälas inom följande områden:
 - Areal som omfattas av ekoförbindelsen
 - Den areal i miljöförbindelsen som anmäls för den alternativa växtskyddsåtgärden för trädgårdsväxter
- De använda ämnena och användningstiden uppges för det jordbruksskifte där ämnet har använts
- Växtskyddsområdena ritas inte på kartan


Hantering av avrinningsvatten



Hantering av avrinningsvatten


- Miljöersättnings skiftesvisa åtgärd Hantering av avrinningsvatten
 - Reglerbar dränering
 - Underbevattning eller återanvändning av dräneringsvatten
- Lämna in markkartering/jordanalys och dikeskarta senast 30.9
- Vid ansökan om åkerstöd på våren angavs på vilket skifte åtgärden genomförs
- Arealen ritas på kartan i höstanmälan som ett åtgärdsskifte

Fågelåkrar





Fågelåkrar

- Åtgärden kunde väljas för skiften som utifrån geografisk information har identifierats som viktiga rast- och matplatser vid flyttningstider för vilda tranor, gäss eller svanar
 - Områdena som kan väljas till åtgärden finns i Vipu
 - Områdena är med i materialet om man under åren 2017-2022 för dem har ansökt minst två gånger skadeersättning via NTM-centralen
- Vid ansökan om åkerstöd angavs på vilka skiften åtgärden genomförs
- Skadeområdena ritas på kartan i höstanmälan som åtgärdsskiften
 - Bifoga bilder som tagits med Vipumobilen av skadorna som fåglarna orsakat från skiftet



Tack!





landsbygd.fi



Medfinansieras av
Europeiska unionen